









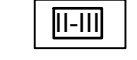


LEGENDE


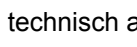

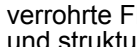


Bestand Gewässer

-  Fließgewässer
-  Gräben
-  Teiche

nachrichtliche Übernahmen

-  Feuchtbiotop Bestand
Feucht-/Nasswiesen unterschiedlicher Ausprägungen, moortyp. Vegetation, Feuchtwälder
-  Waldflächen
-  Moor- und Anmoorstandorte
(Quelle: Moorkataster 1 : 5000)
-  Wasserschutzgebiete
-  Retentionsfläche
für den Hochwasserschutz
-  wasserwirtschaftliches Vorbehalts/Vorranggebiet
Wasserversorgung WVB 54 u. WVR 43
(Quelle: Regionalplan Allgäu M 1 : 50.000)
-  wassersensibler Bereich
(Quelle: Kartendienst hochwasserschutzgefährdeter Bereiche)
-  Gewässergüte Fließgewässer
(Quelle: Gewässergüteatlas)

Konfliktbereiche

-   technisch ausgebaute Fließgewässerstrecke
-   verrohrte Fließgewässer und strukturschädliche Unterbrechungen
-  großflächige Bebauung im wassersensiblen Bereich
-  Einleitung aus kommunaler Abwasserbehandlungsanlage

Landschaftsplan Günzach

Themenkarte Nr. **2** Planinhalt: **Wasserhaushalt** Datum: 28.02.2008 Maßstab: 1 : 25.000

hofmann & dietz architekten landschaftsarchitekten bdb. bdla.
Hochbau, Städtebau, Landschaftsplanung, Freianlagen, Gartendenkmalpflege
Meinrad-Spieß-P. 2, 87660 Irsee, Tel.: 08341/9667380 hofmann.dietz@t-online.de