Profilschnitt P5

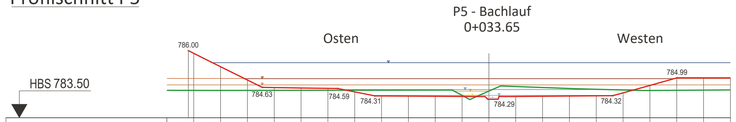

Geländehöhe	785.899	785.400	784.904	784.623	784.606	784.593	784.461	784.310	784.304	784.298	784.292	784.187	784.290	784.299	784.307	784.316	784.425	784.702	784.982	784.985							
Abstand zur Achse	-11.000	-10.000	-9.000	-8.000	-7.000	-6.000	-5.000	-4.000	-3.000	-2.000	-1.000	0.000	1.000	2.000	3.000	4.000	5.000	6.000	7.000	8.000							

Profilschnitt P6

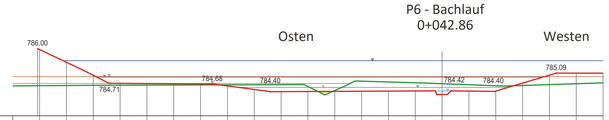

Geländehöhe	785.965	785.491	785.007	784.706	784.699	784.692	784.686	784.609	784.477	784.397	784.402	784.406	784.411	784.416	784.421	784.290	784.416	784.415	784.715	785.011	785.085						
Abstand zur Achse	-15.000	-14.000	-13.000	-12.000	-11.000	-10.000	-9.000	-8.000	-7.000	-6.000	-5.000	-4.000	-3.000	-2.000	-1.000	0.000	1.000	2.000	3.000	4.000	5.000						

Profilschnitt P7

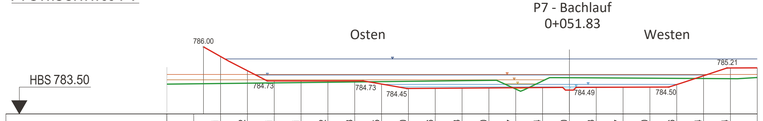

Geländehöhe			785.641	785.112	784.731	784.731	784.732	784.733	784.615	784.450	784.456	784.463	784.470	784.477	784.484	784.390	784.493	784.497	784.500	784.596	784.924	785.214					
Abstand zur Achse	-15.000	-14.000	-13.000	-12.000	-11.000	-10.000	-9.000	-8.000	-7.000	-6.000	-5.000	-4.000	-3.000	-2.000	-1.000	0.000	1.000	2.000	3.000	4.000	5.000	6.000					

Profilschnitt P8

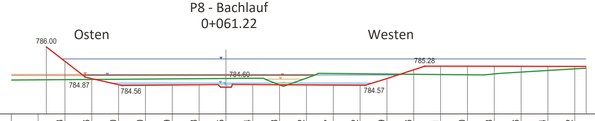

Geländehöhe			785.463	784.816	784.590	784.570	784.579	784.588	784.495	784.594	784.588	784.582	784.577	784.572	784.819	785.146	785.281	785.280	785.278	785.276	785.274	785.272					
Abstand zur Achse	-7.000	-6.000	-5.000	-4.000	-3.000	-2.000	-1.000	0.000	1.000	2.000	3.000	4.000	5.000	6.000	7.000	8.000	9.000	10.000	11.000	12.000	13.000	14.000	15.000				

Profilschnitt P9

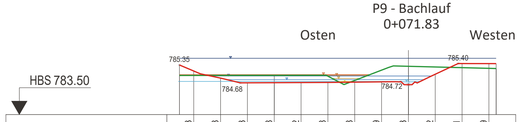

Geländehöhe	785.123	784.858	784.683	784.688	784.692	784.698	784.708	784.719	784.613	785.002	785.401	785.399	
Abstand zur Achse	-8.000	-7.000	-6.000	-5.000	-4.000	-3.000	-2.000	-1.000	0.000	1.000	2.000	3.000	

Profilschnitt P10

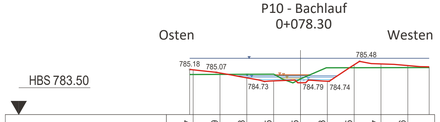

Geländehöhe		785.167	785.049	784.868	784.755	784.685	784.743	785.355	785.387	785.326		
Abstand zur Achse	-5.000	-4.000	-3.000	-2.000	-1.000	0.000	1.000	2.000	3.000	4.000	5.000	

LEGENDE

BESTAND	PLANUNG
Ursprungsgelände	geplantes Gelände
Wasserstand bei Q = 10 l/s	Wasserstand bei Q = 10 l/s
Wasserstand bei Q = 100 l/s	Wasserstand bei Q = 100 l/s
Wasserstand bei Q = 500 l/s	Wasserstand bei Q = 500 l/s
Wasserstand bei Q = 750 l/s	Wasserstand bei Q = 750 l/s
Wasserstand bei HQ_{extrem} = 7,5 m^3/s	Wasserstand bei HQ_{extrem} = 7,5 m^3/s

Projekt / Bauvorhaben:
Betriebserweiterung Fa. Streicher Landtechnik GmbH

Wasserrechtsverfahren

Planbezeichnung:
Retentionsraumerhalt und Bachrenaturierung
Profile 5 - 10

Plan Nr.: 4.05
Index: -

Auftraggeber / Bauherr:
Gemeinde Günzach
Hauptstraße 9
87634 Günzach
Tel: 08372 345

Maßstab: 1:100

Plandatum: 25.03.2021
Projekt Nr.: 6282
Bearbeiter/in: cdl/sfe

LARS consult
LARS consult Gesellschaft für Planung und Projektentwicklung mbH
Bahnhofstraße 22
D - 87700 Memmingen
Fon: +49 (0)8331 4904-0
Fax: +49 (0)8331 4904-20
Döligaststraße 12
D - 86199 Augsburg
Fon: +49 (0)821 455459-0
Fax: +49 (0)821 455459-20
Email: info@lars-consult.de
Web: www.lars-consult.de

Urheberrechtlich geschützt!
© 2021 LARS consult GmbH

Koordinatensystem: ETRS89-UTM-32N
Höhenbezugssystem: DHHN
Blattgröße: 0.95m x 0.30m = 0.28 m2
Dateipfad: L:\6282 ..02-Entwurf und WRV\04-CAD\01-Vorentwurf\210325_6282_WRV.dwg
Plot erstellt am: 29.03.2021