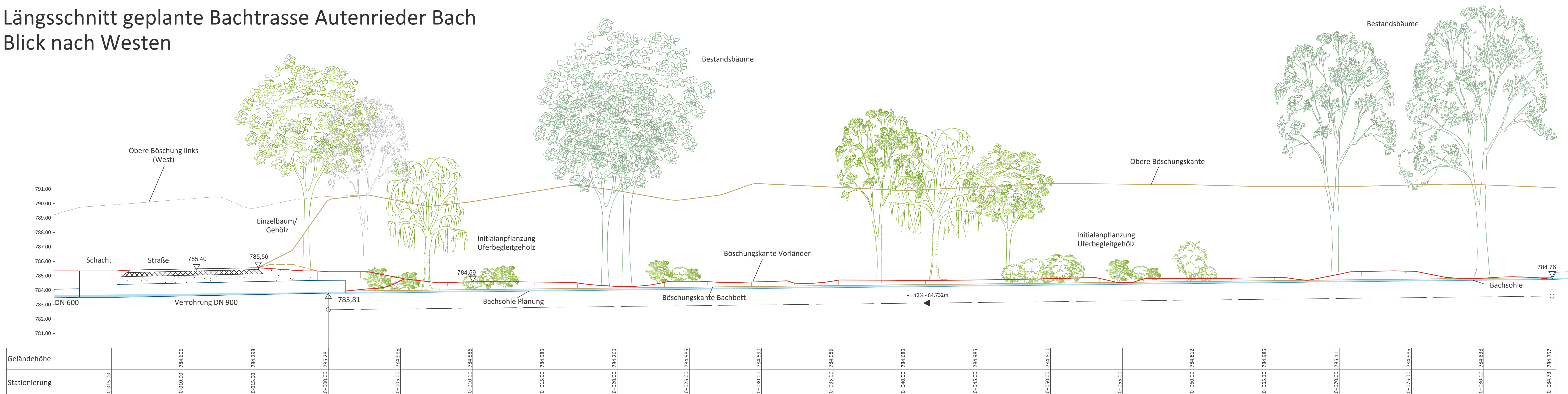


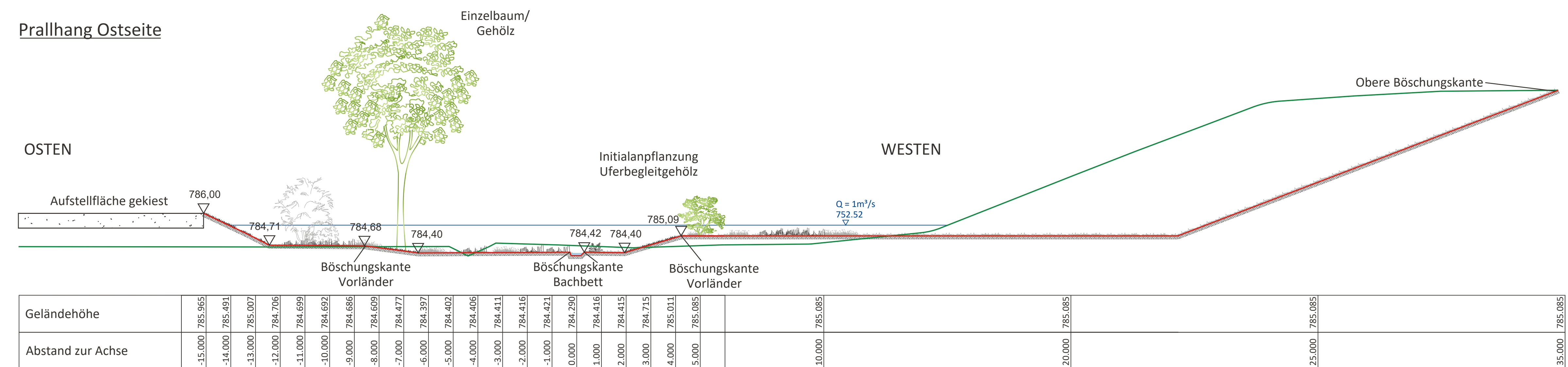
Längsschnitt geplante Bachtrasse Autenrieder Bach Blick nach Westen



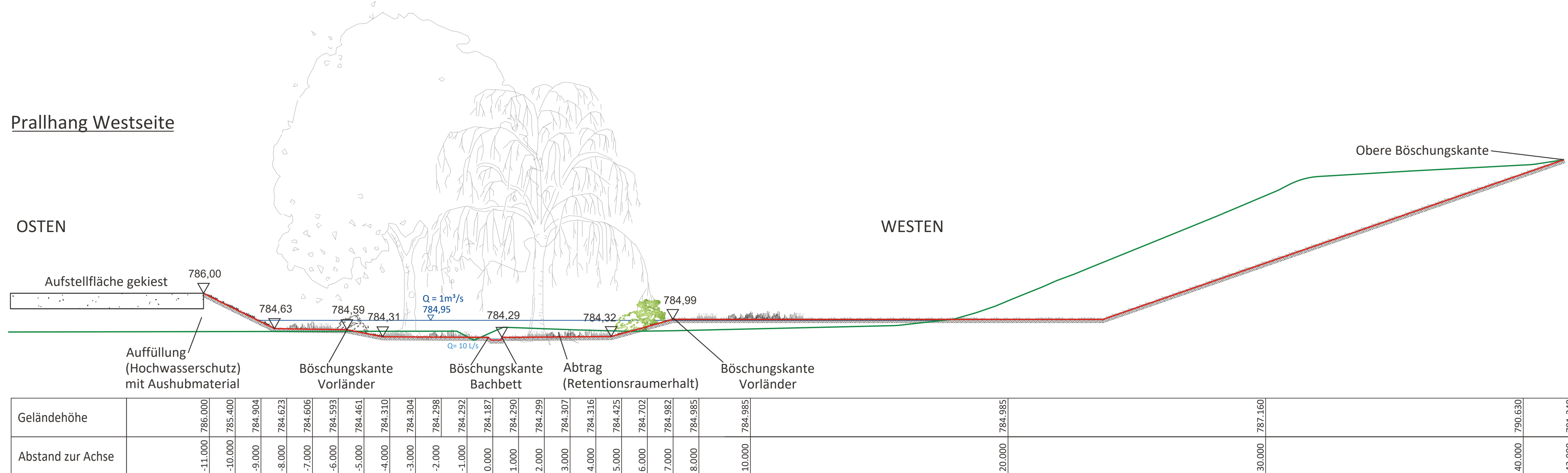
- LEGENDE**
- Ursprungsgelände
 - Böschungskante Vorländer geplant
 - Böschungskante Bachbett geplant
 - Obere Böschungskante
 - Sohle Bach
 - Mittelwasserstand (geschätzt)
 - HQ 1 Wasserstand (gerechnet)
 - HQ Extrem Wasserstand
 - Bachverrohrung

Regelprofile

Prallhang Ostseite



Prallhang Westseite



Projekt / Bauvorhaben:
**Retentionsraumerhalt und Bachrenaturierung
 Günstach**
 Wasserrechtsverfahren

Planbezeichnung:
**Retentionsraumerhalt und Bachrenaturierung
 Längsschnitt und Regelprofile**

Auftraggeber / Bauherr:
**Gemeinde Günstach
 Hauptstraße 9
 87634 Günstach
 Tel: 08372 345**

Plan Nr.: **4.07**
 Index: -

Maßstab:
1:100

Planum: 23.03.2021
 Projekt Nr.: 6282
 Bearbeiter/in: CDJ/SFE

LARS consult
 LARS consult Gesellschaft für Planung und
 Projektentwicklung mbH
 Bahrenstraße 22
 D-87700 Memmingen
 Fon: +49 (0)8331 4504-0
 Fax: +49 (0)8331 4504-20

Dilligstraße 12
 D-86109 Augsburg
 Fon: +49 (0)821 455453-0
 Fax: +49 (0)821 455459-20

Unberücksichtigt geschätzt
 © 2021 LARS consult GmbH
 Email: info@lars-consult.de
 Web: www.lars-consult.de

Koordinatensystem: ETRS89 UTM-32N
 Höhenbezugssystem: DöHN
 Dateipfad: L:\6282_02-Entwurf und WRV\04-CA07\01-Vorentwurf\210325_6282_WRV.dwg

Blattgröße: 1,50m x 0,82m
 Plot erstellt am: 29.03.2021